

FORUM KOMMUNALES GEOMANAGEMENT 2017

Kommunaler Datenmarktplatz



- 10:00 Uhr Begrüßung
Herr Christian Fietz, BTFietz GmbH
- Kommunalen Datenmarktplatz
Integration der kommunalen Verwaltung als Nutzer und Quelle
- 10:40 Uhr Vorstellung der Arbeitsplätze
Herr Ulf Blechschmidt, BTFietz GmbH
- 11:00 Uhr Kaffee-Pause und Diskussion an den Arbeitsplätzen
- 11:45 Uhr Geodatenportal M-V
Daten-Service für die geodatenbasierte Vorgangsbearbeitung in GISAL
Herr Marco Zehner, DVZ Schwerin GmbH, eLösungen und Geoinformationen
- 12:15 Uhr Städtebauliche Geodaten-Services der Kommunen
Bausteine der Geodateninfrastruktur für Verwaltung, Wirtschaft und Bürger
Herr Mathias Hoth, Bau- und Liegenschaftsamt der Gemeinde Zingst
- 12:30 Uhr Lunch-Buffer und Diskussion an den Arbeitsplätzen



Das kommunale Geomanagement heute und morgen

als eine Säule des E-Government

E-Government-Gesetz MV am 20. April 2016 nach 2. Lesung verabschiedet

zur Vereinfachung und Durchführung von Prozessen zur Information, Kommunikation und Transaktion innerhalb und zwischen staatlichen, kommunalen und sonstigen behördlichen Institutionen

sowie zwischen diesen Institutionen und Bürgern bzw. Unternehmen

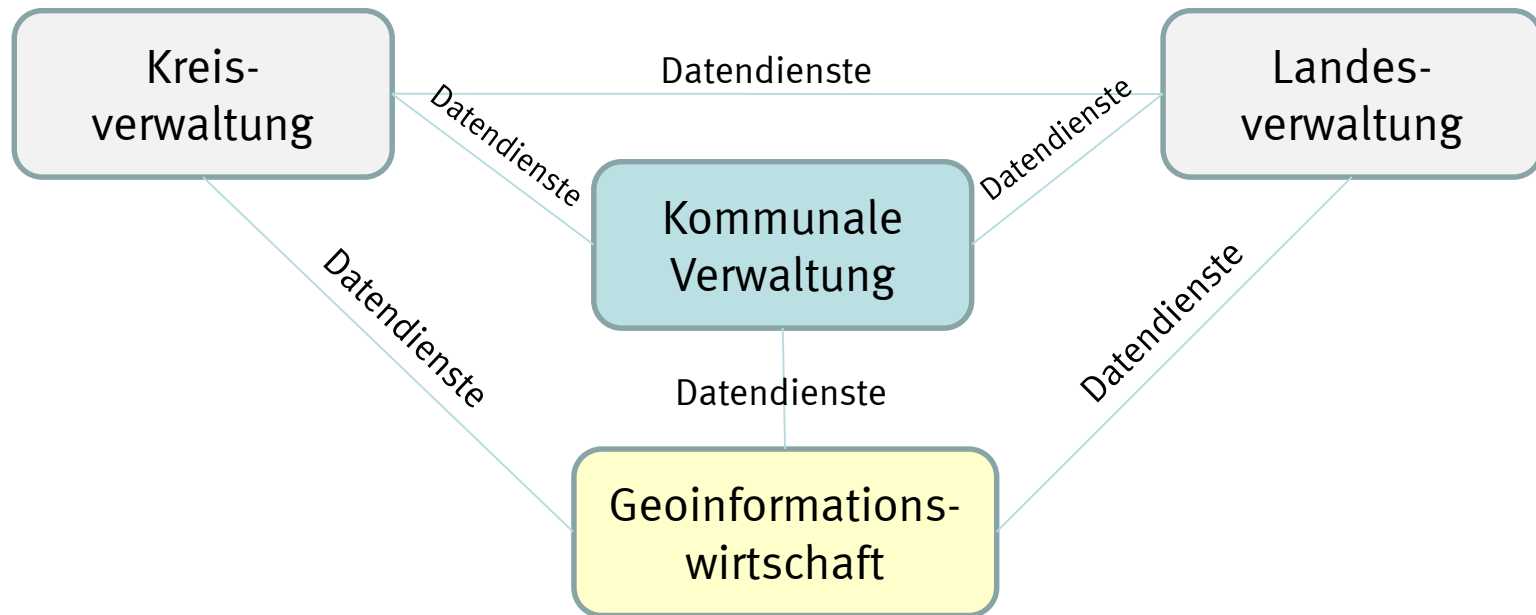
fordert die Kooperation und den Einsatz interoperabler Services zur Steuerung und Integration von Institutions- und Ebenen übergreifenden Verwaltungsprozessen.



Kommunaler Datenmarktplatz

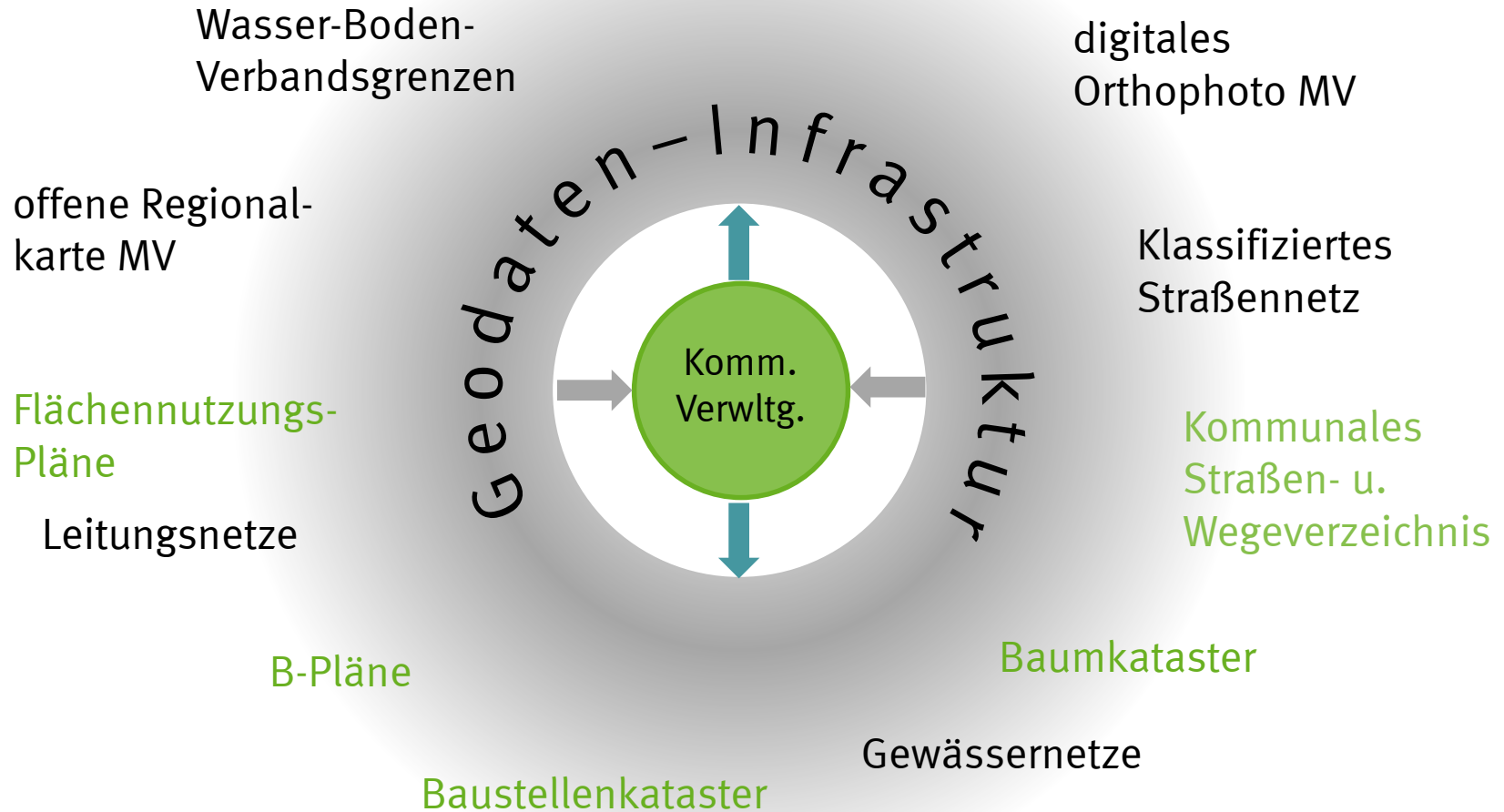
orientiert auf die technologische Ausrichtung sowie die Einbeziehung von Synergie-Effekten durch Bildung von Netzwerken und Kooperationen.

im Einklang mit den Aktivitäten der Geodateninfrastruktur Deutschland (GDI-DE)





Kommunaler Datenmarktplatz





Kommunaler Datenmarktplatz

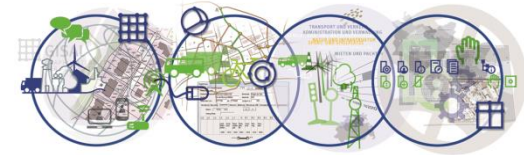
~~Biete:~~

~~die EINE Geodatenplattform
das EINE WebGIS~~

Suche:

die EINE Geodateninfrastruktur mit:

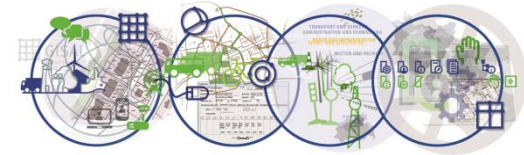
- landesweit einheitlichen Datendefinitionen
- landesweit einheitlichen Codelisten
- landesweit einheitlichen interoperablen Schnittstellen
- landesweit einheitlichem Prozessmanagement
- respektvoller Beteiligung ALLER Akteure



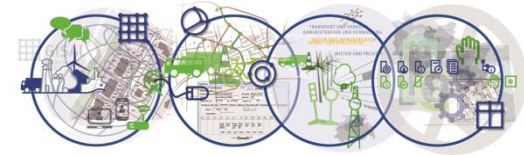
FORUM KOMMUNALES GEOMANAGEMENT 2017

Vorstellung der Arbeitsplätze

Herr Ulf Blechschmidt, BTFietz GmbH



- AP 1** **KOMM-WIS**
Kommunales Web-Informationssystem für ALKIS; aktueller Stand
Herr Steffen Höppner, Herr Marko Sembach, Dr. Frank Ziller
- AP 2** **DOPPIKER web**
Baumkatasterdienst in einer BTFietz Browser-App
Herr Philip Schölzel, Silvio Clasen
- AP 3** **Antragstellung**
zur Sondernutzung von Straßen, Wegen und Plätzen in GISAL
Herr Ulf Blechschmidt
- AP 4** **Web-Dienste kommunaler Geofachdaten mit BTFinalMap**
Leitungskataster, B-Pläne, Flächennutzungspläne, ...
Herr Herr Martin Peckhaus, Herr Paul Fietz



FORUM KOMMUNALES GEOMANAGEMENT 2017

K a f f e e p a u s e
und Diskussion an
den Arbeitsplätzen
bis 11:45 Uhr

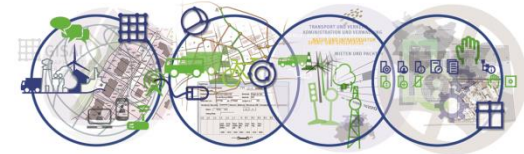


FORUM KOMMUNALES GEOMANAGEMENT 2017

Geodatenportal M-V

Daten-Service für die geodatenbasierte Vorgangsbearbeitung in GISAL

Herr Marco Zehner, DVZ Schwerin GmbH

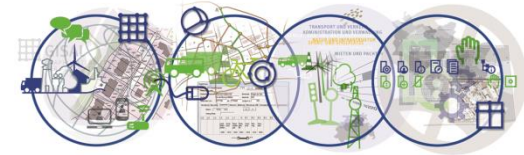


FORUM KOMMUNALES GEOMANAGEMENT 2016

Städtebaurechtliche Geodaten-Services der Kommunen

Bausteine der Geodateninfrastruktur für Verwaltung, Wirtschaft und Bürger

Herr Mathias Hoth, Bau- und Liegenschaftsamt der Gemeinde Zingst



- AP 1** **KOMM-WIS**
Kommunales Web-Informationssystem für ALKIS; aktueller Stand
Herr Steffen Höppner, Herr Marko Sembach, Dr. Frank Ziller
- AP 2** **DOPPIKER web**
Baumkatasterdienst in einer BTFietz Browser-App
Herr Philip Schölzel, Silvio Clasen
- AP 3** **Antragstellung**
zur Sondernutzung von Straßen, Wegen und Plätzen in GISAL
Herr Ulf Blechschmidt
- AP 4** **Web-Dienste kommunaler Geofachdaten mit BTFinalMap**
Leitungskataster, B-Pläne, Flächennutzungspläne, ...
Herr Herr Martin Peckhaus, Herr Paul Fietz